

TAKEDA NO MORI 31.5K TRAIL RUN COURSE MAP


コース マップ



湯村温泉郷ゴール付近



四阿とトレイル



ヒノキ林




アカマツ林

ゴール後はのんびり

ゴール地点は、湯村温泉郷。無事ゴールした後は甲州名物「ほうとう」でお出迎え。他にはない手作りの暖かさを味わって下さい。また、レース終了後は湯村温泉無料入浴券にて疲れを癒せます。

全行程31.5km、遊歩道メイン

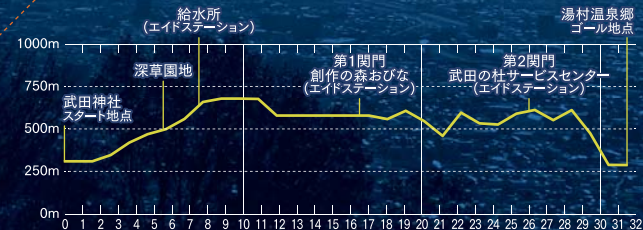
遊歩道を活用したコースを走ります。武田神社を始め要害山などの武田氏ゆかりの史跡や富士山や南アルプスに囲まれた甲府盆地が一望できる園地などを通り、最後は湯村温泉郷でゴール。



広葉樹林



眼下の甲府盆地



武田神社 スタート付近